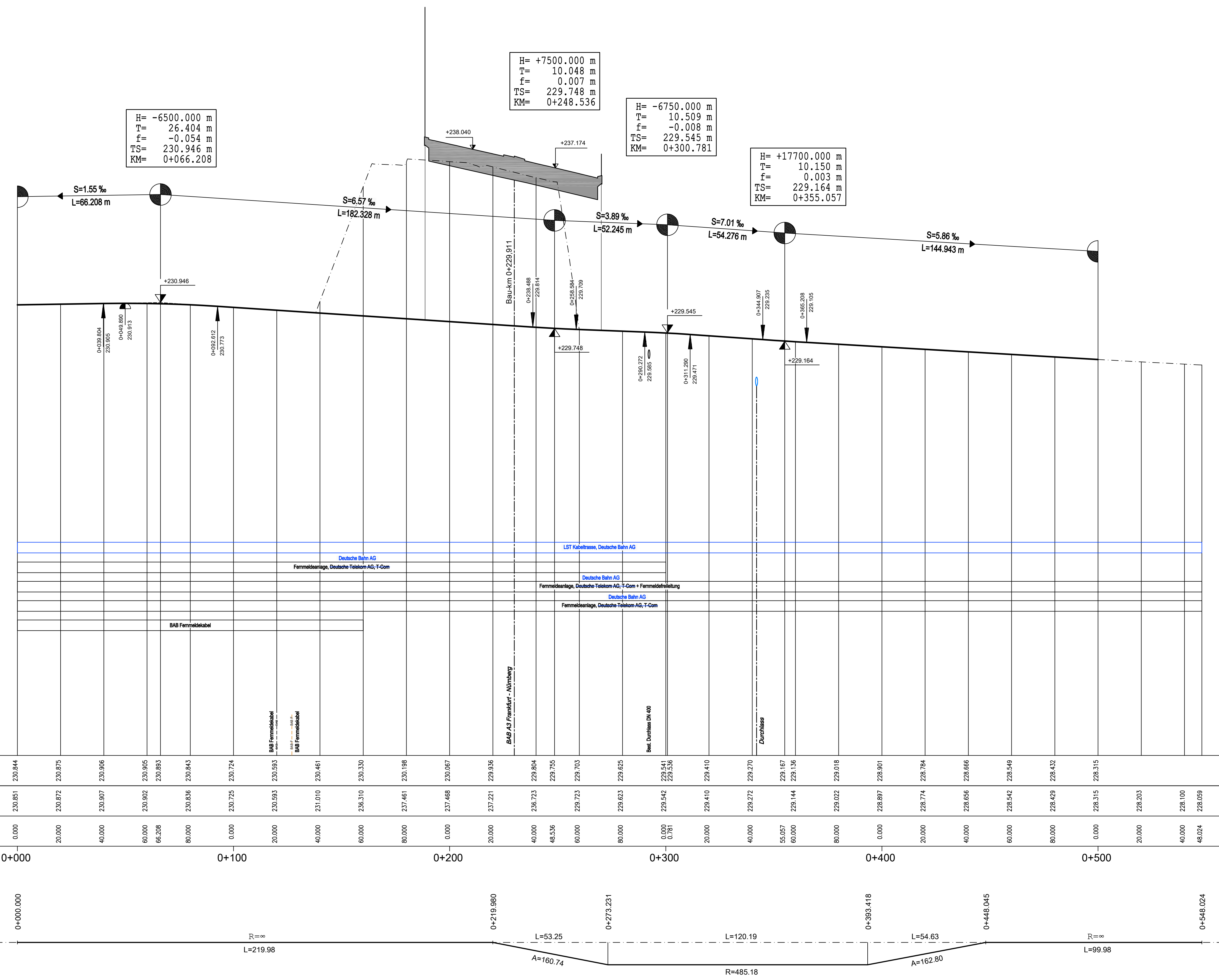


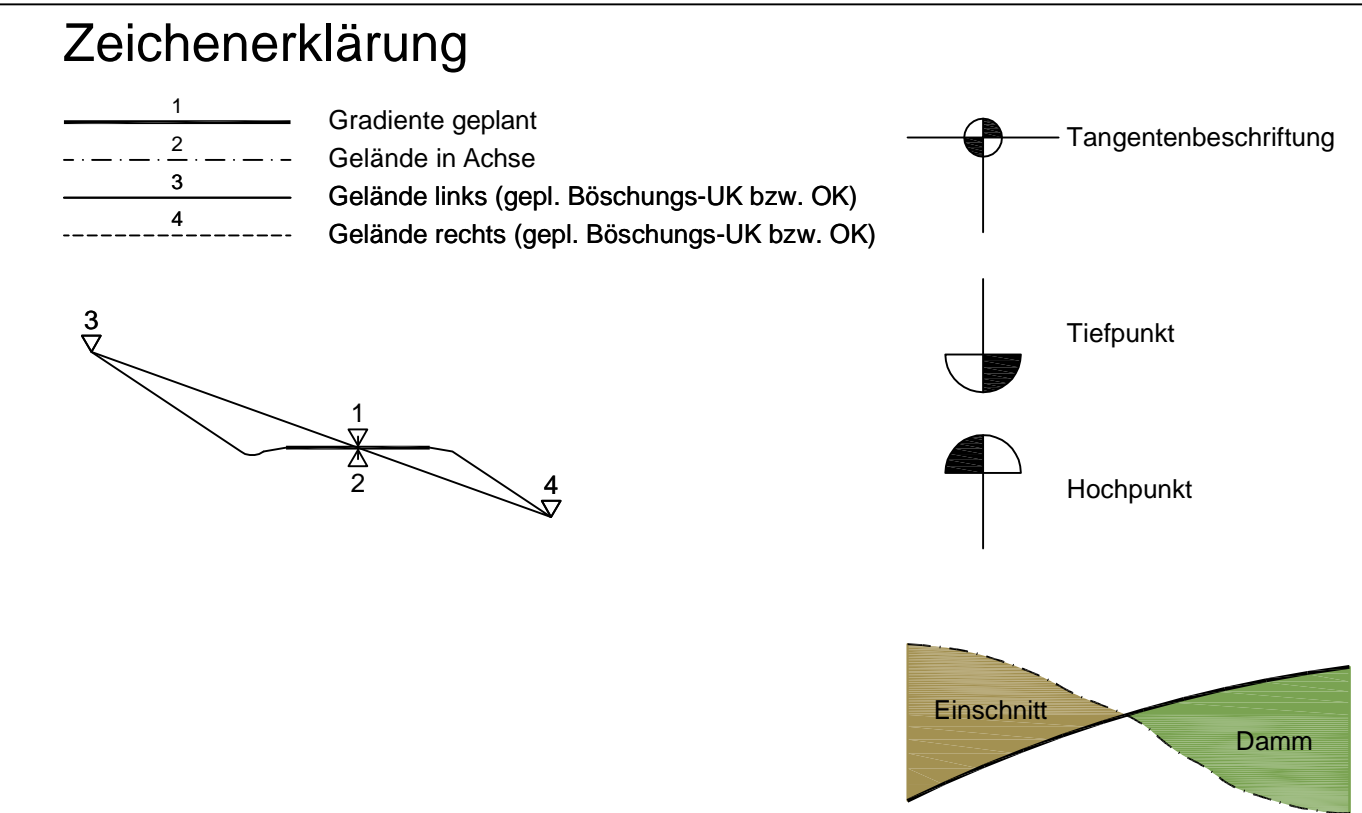
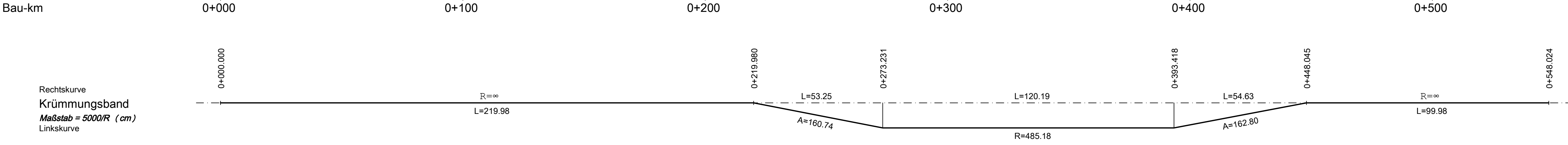
6227 661 / W03_B316,686 (BW 316b)
 Unterführung der Bahnlinie
 Kitzingen - Schweinfurt (Neubau)
 Bau-km 316+685,801
 Kr.κ 172,7081 gon
 L.W.± 6,90 m 6,90 m
 L.W.κ 15,55 m 14,45 m
 L.H. ≥ 5,90 m
 Br. zw. Gel. 36,60 m 36,50 m
 Einwirkung DIN Fb 101

Bahnlinie wird baulich nicht verändert



M = 1:1000/100
 NN 210.00

Bestandsgradiente ①	Gelände ②	Station
230.644	230.651	0.000
230.675	230.672	20.000
230.906	230.907	40.000
230.905	230.902	60.000
230.893	230.893	66.208
230.843	230.836	80.000
230.724	230.725	0.000
230.595	230.593	20.000
230.461	231.010	40.000
230.330	230.310	60.000
230.198	237.461	80.000
230.067	237.468	0.000
229.935	237.221	20.000
229.804	236.723	40.000
229.755	229.755	48.536
229.703	229.723	60.000
229.625	229.623	80.000
229.541	229.542	0.000
229.326	229.326	0.781
229.270	229.272	20.000
229.167	229.167	55.057
229.136	229.144	60.000
229.018	229.022	80.000
228.901	228.897	0.000
228.784	228.774	20.000
228.666	228.656	40.000
228.549	228.542	60.000
228.522	228.429	80.000
228.315	228.315	0.000
228.203	228.203	20.000
228.100	228.100	40.000
228.059	228.059	48.024



Planänderung vom 30.09.2015 ersetzt! Unterlage 8.4 Blatt 12

Nr.	Art der Änderung	Datum	Name
1	Änderung Bauwerksabmessungen	30.09.15	Starke
	Namensänderung Fermeldeanlagen	30.09.15	Starke
	Ergänzung Kabeltrasse Deutsche Bahn AG	30.09.15	Starke

Entwurfsbearbeitung:		Hyder Consulting GmbH Deutschland Weiße Steige 10 73431 Aalen Tel.: (07361) 52 498-0 Fax: (07361) 52 498-77 www.hyderconsulting.de		Datum	Zeichen
bearbeitet	30.09.2015	Sta			
gezeichnet	30.09.2015	Sta			
geprüft	30.09.2015	Hi			
Aalen, den		30.09.2015			

Freistaat Bayern
 Autobahndirektion Nordbayern
 Planfeststellung
BAB A3 Frankfurt - Nürnberg
 östlich Mainbrücke Dettelbach - westlich AS Wiesentheid
 6-streifiger Ausbau von Bau-km 306+200 bis Bau-km 318+582,953
 Höhenplan
 6227 661 / W03_B316,686 (BW 316b)
 Bahnlinie Kitzingen - Schweinfurt
 Maßstab 1 : 1.000 / 100
 Aufgestellt: Nürnberg, den 29.07.2011 / 30.09.2015
 Autobahndirektion Nordbayern
 Kaiser, Beauftragter
 Projekt: DD000231 Datum: 08_4-12 Höhenplan BW316b.pt

Diese(n) Unterlage(n) darf(en) ohne vorherige Genehmigung des Erstellers nicht
 weiterverbreitet, ververvielt, kopiert, geändert, noch für ein anderes Bauvorhaben
 genutzt werden, und für den Fall, dass sich hierin Missverständnisse ergeben sollten,
 ist der Ersteller hiervon in Kenntnis zu setzen.